

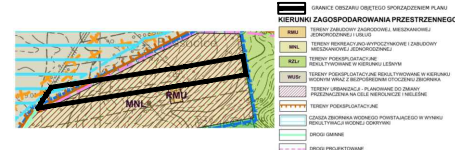
6/969



MIEJSCOWY PLAN ZAGOSPODAROWANIA PRZESTRZENNEGO GMINY WŁADYSŁAWÓW DLA TERENÓW POŁOŻONYCH W OBRĘBACH: SKARBKI, TARNOWSKI MŁYN, RUSSOCICE, MARIANTÓW, MIĘDZYLESIE I KUNY

PROGNOZA ODDZIAŁYWANIA NA ŚRODOWISKO ARKUSZ 7/7 - RUSSOCICE

WYRYS ZE STUDIUM UWARUNKOWAŃ I KIERUNKÓW ZAGOSPODAROWANIA PRZESTRZENNEGO GMINY WŁADYSŁAWÓW PRZYJĘTEGO UCHWAŁĄ NR 86/15 RADY GMINY WŁADYSŁAWÓW Z DNIA 17 LISTOPADA 2015 R.



OZNACZENIA OBOWIĄZUJĄCE:

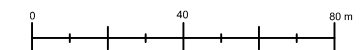
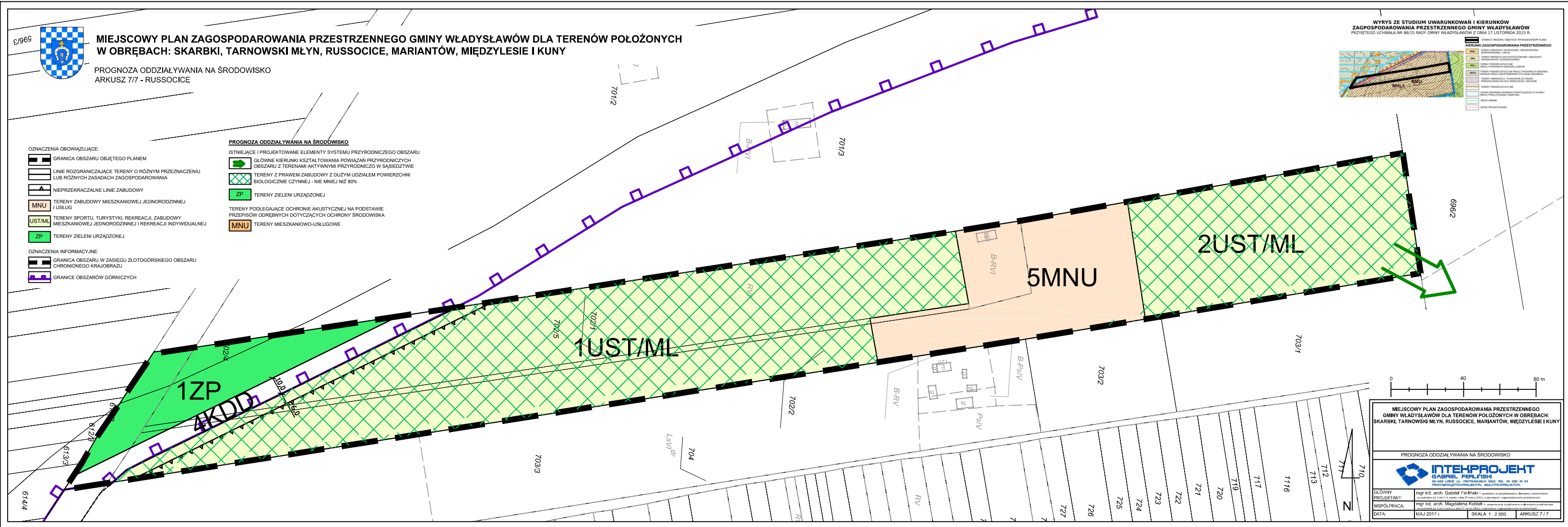
- GRANICA OBSZARU OBJĘTEGO PLANEM
- LINIE ROZGRANICZAJĄCE TERENY O RÓŻNYM PRZEZNACZENIU LUB RÓŻNYCH ZASADACH ZAGOSPODAROWANIA
- NIEPRZEKRACZALNE LINIE ZABUDOWY
- TERENY ZABUDOWY MIESZKANIOWEJ JEDNORODZINNEJ I USŁUG
- TERENY SPORTU, TURYSTYKI, REKREACJI, ZABUDOWY MIESZKANIOWEJ JEDNORODZINNEJ I REKREACJI INDYWIDUALNEJ
- TERENY ZIELENI URZĄDZONEJ

OZNACZENIA INFORMACYJNE:

- GRANICA OBSZARU W ZASIĘGU ZŁOTOGÓRSKIEGO OBSZARU CHRONIONEGO KRAJOBRAZU
- GRANICE OBSZARÓW GÓRNICZYCH

PROGNOZA ODDZIAŁYWANIA NA ŚRODOWISKO

- ISTNIEJĄCE I PROJEKTOWANE ELEMENTY SYSTEMU PRZYRODNICZEGO OBSZARU
- GLÓWNE KIERUNKI KSZTAŁTOWANIA POWIĄZAŃ PRZYRODNICZYCH OBSZARU Z TERENAMI AKTYWNYMI PRZYRODNICZO W SĄSIĘDZTWIE
- TERENY Z PRAWEM ZABUDOWY Z DUŻYM UDZIAŁEM POWIERZCHNI BIOLOGICZNIE CZYNNEJ - NIE MNIEJ NIŻ 80%
- TERENY ZIELENI URZĄDZONEJ
- TERENY PODLEGAJĄCE OCHRONIE AKUSTYCZNEJ NA PODSTAWIE PRZEPISÓW ODRĘBNYCH DOTYCZĄCYCH OCHRONY ŚRODOWISKA
- TERENY MIESZKANIOWO-USŁUGOWE



MIEJSCOWY PLAN ZAGOSPODAROWANIA PRZESTRZENNEGO GMINY WŁADYSŁAWÓW DLA TERENÓW POŁOŻONYCH W OBRĘBACH: SKARBKI, TARNOWSKI MŁYN, RUSSOCICE, MARIANTÓW, MIĘDZYLESIE I KUNY

PROGNOZA ODDZIAŁYWANIA NA ŚRODOWISKO



GŁÓWNY PROJEKTANT: mgr inż. arch. Gabriel Ferliński
 WSPÓŁPRACA: mgr inż. arch. Magdalena Kubik
 DATA: MAJ 2017 r. SKALA 1:2 000 ARKUSZ 7/7